

# Conférence internationale de Paris

## Session 3

### Risk perception, risk communication and social aspects

#### Chairs - Coordinators

René Feunteun - Robert Lyle  
Liliane Besson - David Whiling

#### Speakers

Bernadette de Vanssay  
David Alexander  
Thierry Coanus  
Philip Buckel

#### Panel

Denis Cœur - ActhYs  
François Giannoccaro - IRMA  
Olivier Schick - Prévention 2000  
Yves Riallant - AFIGEO-CNIG  
Gilian Holland - NFD  
Edmund Penning-Rowse - Midland University  
T. Page

# **Impact des perceptions sur les modèles d'activité**


**Bernadette de Vanssay**

**Laboratoire de Psychologie Environnementale  
Université Paris V**

**Mail : [bdevanssay@wanadoo.fr](mailto:bdevanssay@wanadoo.fr)**

# Communiquer : un processus interactif

- 1) Limites : rationalité limitée / systèmes de préférence
- 2) Multi-ancrages : cognitif / affectif / social
- 3) Nécessité d'enquêtes qualitatives : représentations



# Au moment de l'événement perception du cyclone (Cuba Haïti Floride)



# Les méthodes d'investigation des représentations

vocabulaire

➔ par associations d'idées

représentation  
spatiale

➔ par cartes mentales

responsabilités

➔ par grille d'attitudes

évaluation  
de la politique risques

➔ par entretiens

# Le vocabulaire

**Le lexique :** stéréotypes / descriptifs / antagonistes

**La praxie :** acteurs / actions / objets / outils

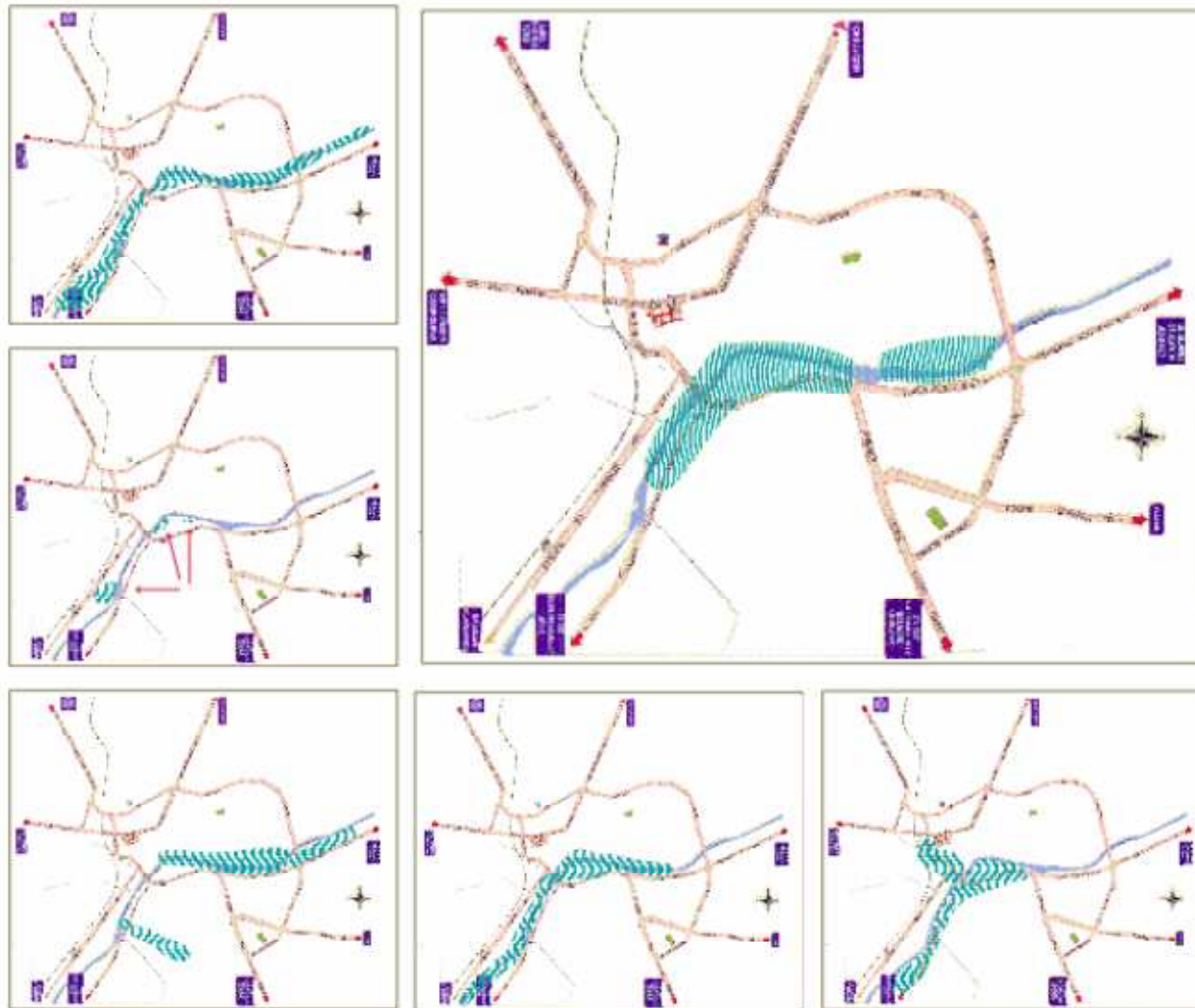
**Les qualifications :** situation / vécu

**Les conséquences :** humaines / matérielles

# La représentation spatiale

- ❑ **diversité des systèmes de repères utilisés**
- ❑ **décalage notable entre le dessin réalisé et le récit**
- ❑ **réticences personnelles à l'objectivation du risque inondation**

# Montmorillon - Perception individuelle des zones inondables et plan officiel



# L'inondation de Paris en 1910



# PARIS - Inondations de 1910

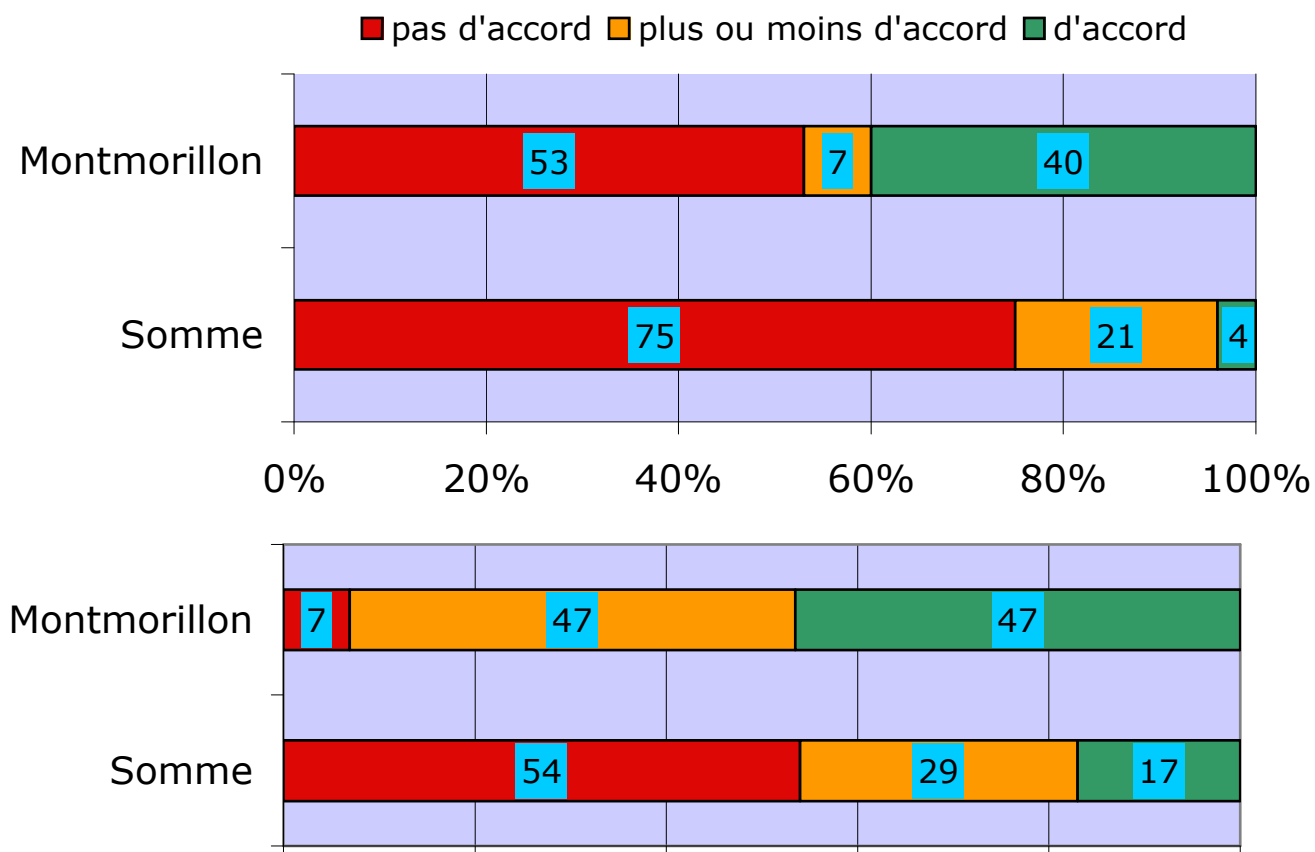
## Perception des zones inondables par les habitants du 13<sup>e</sup> arrondissement

Cartes mentales de la représentation des risques d'inondations dans la ZAC rive gauche



# **Les attributions de responsabilité**

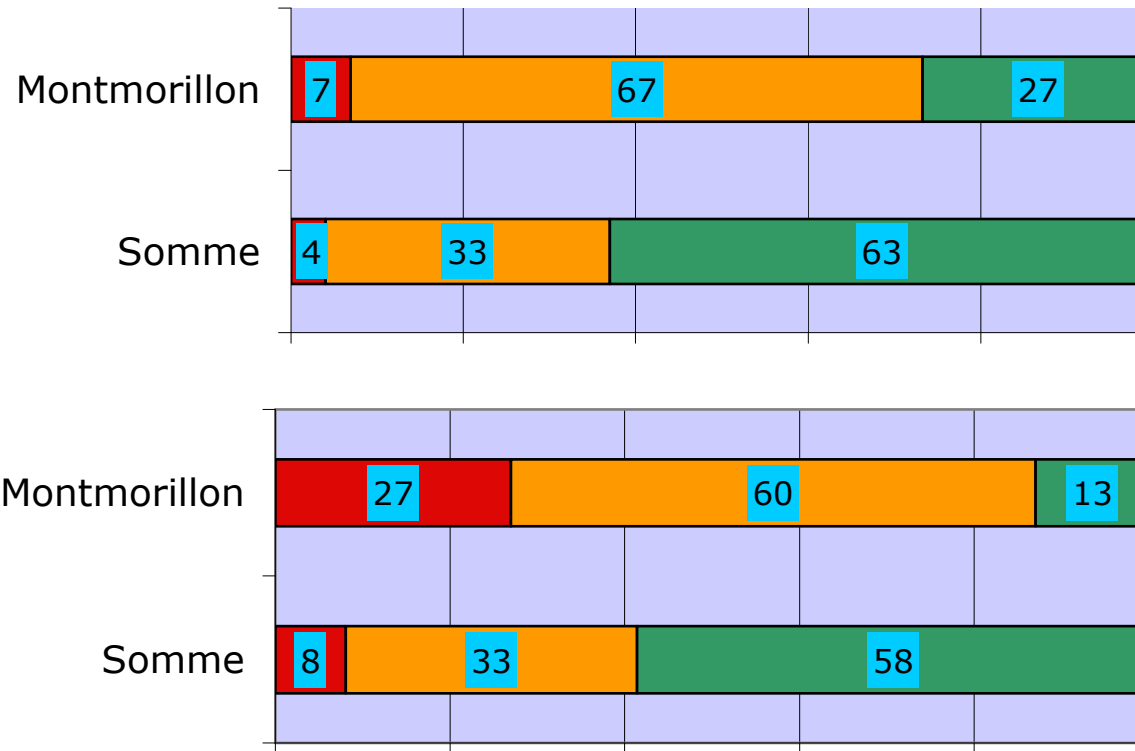
## Prendre le risque de voir sa maison inondée fait partie des aléas de la vie dans cette région



Les propriétaires ont une responsabilité dans la protection de leur maison contre les futures inondations

## Il existe une solution technique pour résoudre les problèmes d'inondation dans mon quartier

■ pas d'accord ■ plus ou moins d'accord ■ d'accord



## Le gouvernement est responsable de la protection de notre maison contre les futures inondations

# Les modèles d'activité

## Montmorillon :

- recherche d'information
- anticipation
- déménagement

## Poitiers :

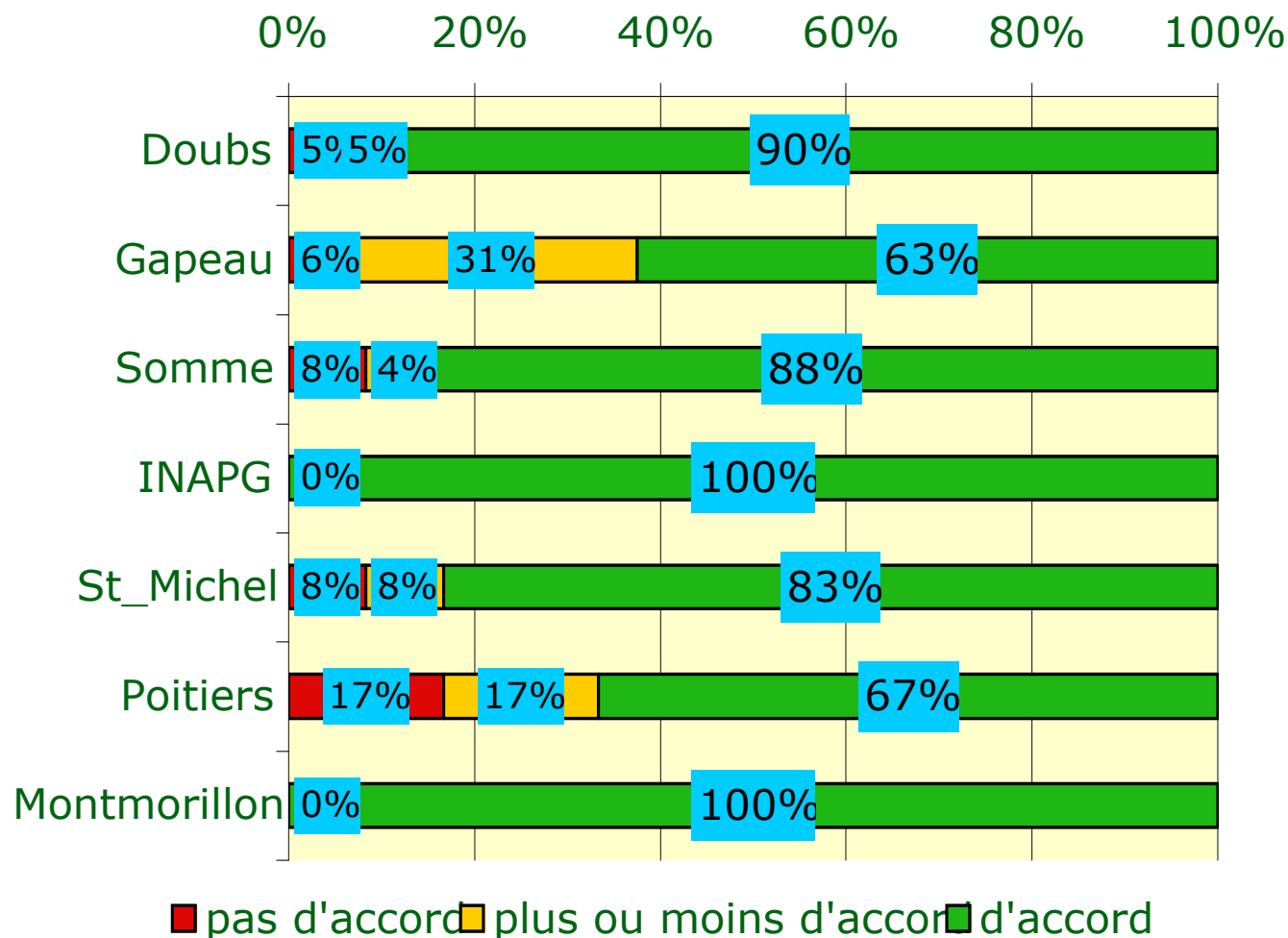
- modèle d'activité flou
- attente d'information
- minimisation du phénomène

## Jaunay-Clan :

- structuration des attitudes
- identité communale : solidarité
- stratégies constructives
- actions en direction des pouvoirs publics

# **Evaluation de la politique PPR**

# Le gouvernement devrait freiner la possibilité de nouvelles constructions en zone inondable



# Evaluation de la politique de prévention

Montmorillon

St-Michel/Orge : **évaluation très positive**

## *Poitiers*

- un instrument trop lourd de conséquences construit à partir d'une référence dépassée*
- tendance à globaliser un risque limité*
- n'apporte pas de solutions pour l'existant*
- effet pervers de valorisation de propriétés construites en zone inondable*

## *Savigny*

- Le PPR est largement ignoré**
- n'est pas un enjeu pour la collectivité***

# **Conclusion :**

## **Diversité des attitudes**

**acceptation du risque ➔ modulée par le contexte  
environnemental**

**solutions alternatives ➔ fonction de la situation  
du foncier**

**sentiment de sécurité ➔ modulée par la visibilité  
des mesures prises**